

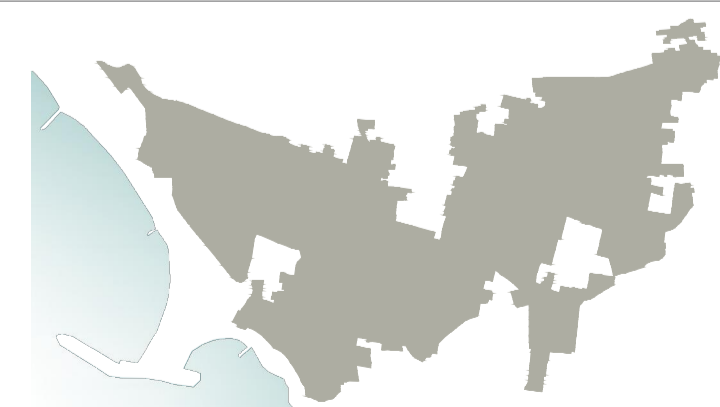
Piano Di Recupero

Legge n.457/78 - Legge Regionale n.16/04 - Legge Regionale n.35/87

Elaborati Di Analisi
 Datazione degli edifici e dinamiche di formazione e trasformazione urbana.

Tavola:
a7


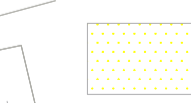



Progetto:
 Uff. Pianificazione Territoriale del Comune di Meta;
 Responsabili: arch. Maria Rosaria Vaccaro
 con contributo dell'arch. Celestina Aiello
 e arch. Martina Giannicola
 Collaboratori: Giuseppe Iannaccone
 Consulente: arch. Luigi De Falco
 con contributo dell'architetto Marina Simonetto
 collaboratore e architetto ordinario in servizio (messore)
 Collaboratori: arch. Luca Di La (integrazione di base)
 arch. Roberto De Vito (studio delle alloggi
 tipologie delle case e
 utilizzazione degli edifici)
 arch. Raffaele Iannaccone
 arch. Maria Antonella Pizzolo (elaborazione grafica)



Agosto 2014

Scala 1:1000

LEGENDA

-  edifici ante 1936
-  edifici demoliti tra 1935 e 1955
-  edifici edificati tra 1936 e 1955
-  edifici edificati dal 1955 ad oggi
-  limite di PUA 2



Comune Di Meta - Provincia di Napoli