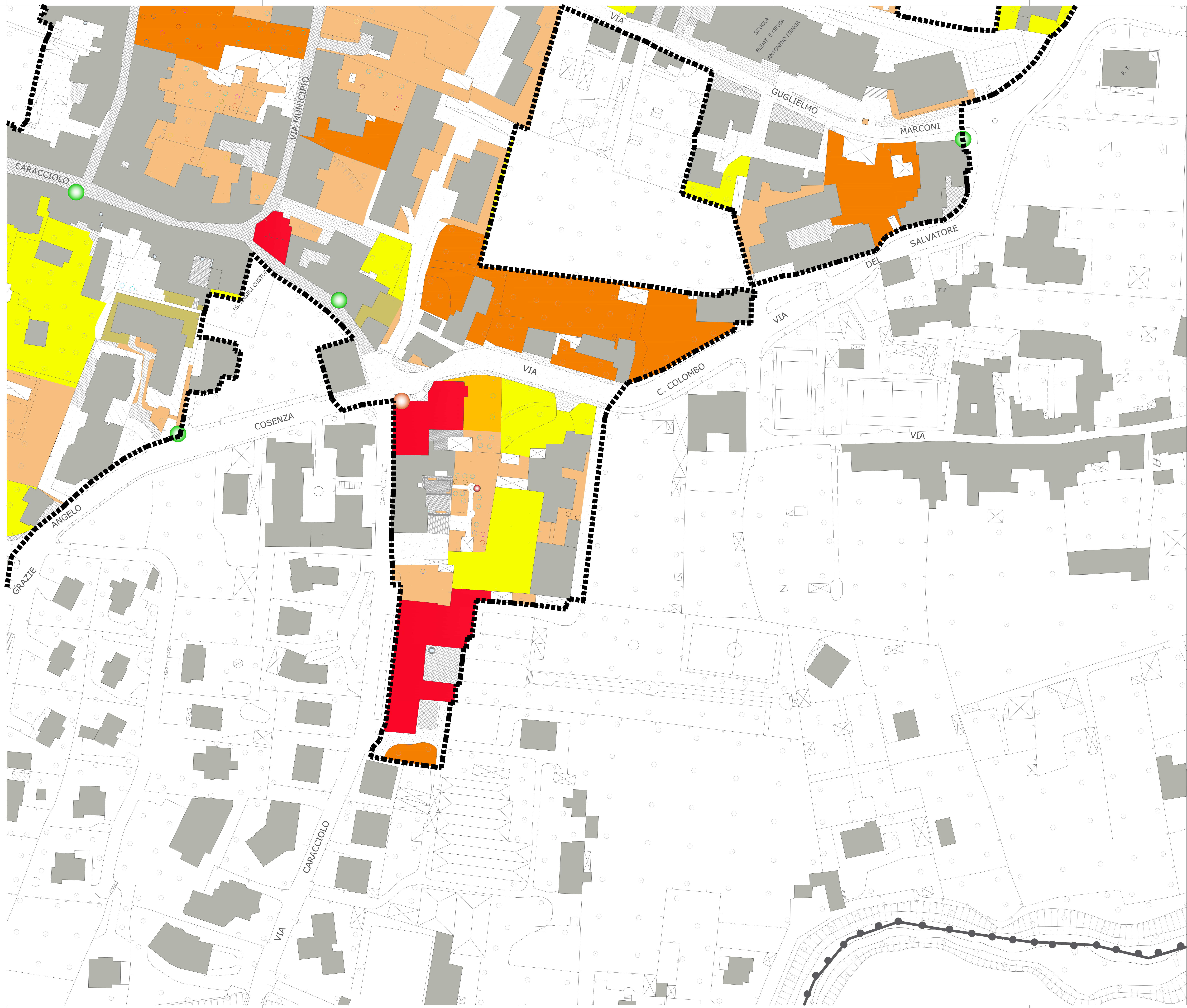



# LEGENDA

-  Limite di PUA 2
  
- sistemazione a verde, con specificazione delle essenze
-  - Arboreto consociato con Olivo (strato superiore) ed agrumi (strato inferiore)
-  - Agrumeto di frequente consociato con vite e con la presenza di individui sparsi di Olivo e di Noce
-  - Arboreto misto ad elevata complessità strutturale, con presenza di Oliveto e Noce nello strato superiore, agrumi e Vite in quello intermedio ed ortive nello strato basale
-  - Verde ornamentale
-  - Oliveto
-  - Incolli e arboreti abbandonati
-  - Orti e seminativi
  
- pavimentazioni di spazi scoperti
-  - Asfalto
-  - Basolato vesuviano grigio
-  - Pavimentazione in lastre di pietra lavica ad Opus incertum
-  - Pavimentazione in lastre di pietra calcarea ad Opus incertum
-  - Pavimentazione in sampietrino
-  - Pavimentazione in Cotto
-  - Pavimentazione in Battuto di cemento
-  - Pavimentazione in quadrati di cemento
-  - Pavimentazione in lastre di piperno
-  - Pavimentazione in battuto di terreno
-  - Pavimentato con materiale ignoto
  
- manufatti edilizi di qualsiasi genere
-  Edifici
- edicole votive
-  Edicola integra
-  Edicola persa
-  Pozzo
  
- impianti tecnologici, puntuali ed a rete, pubblici o d'uso comune e delle relative servitù
-  - Cabina elettrica
-  - Polo elettrico
-  - Fontana
  
- immobili sottoposti a vincolo o a speciali prescrizioni
-  - Immobili sottoposti a vincolo





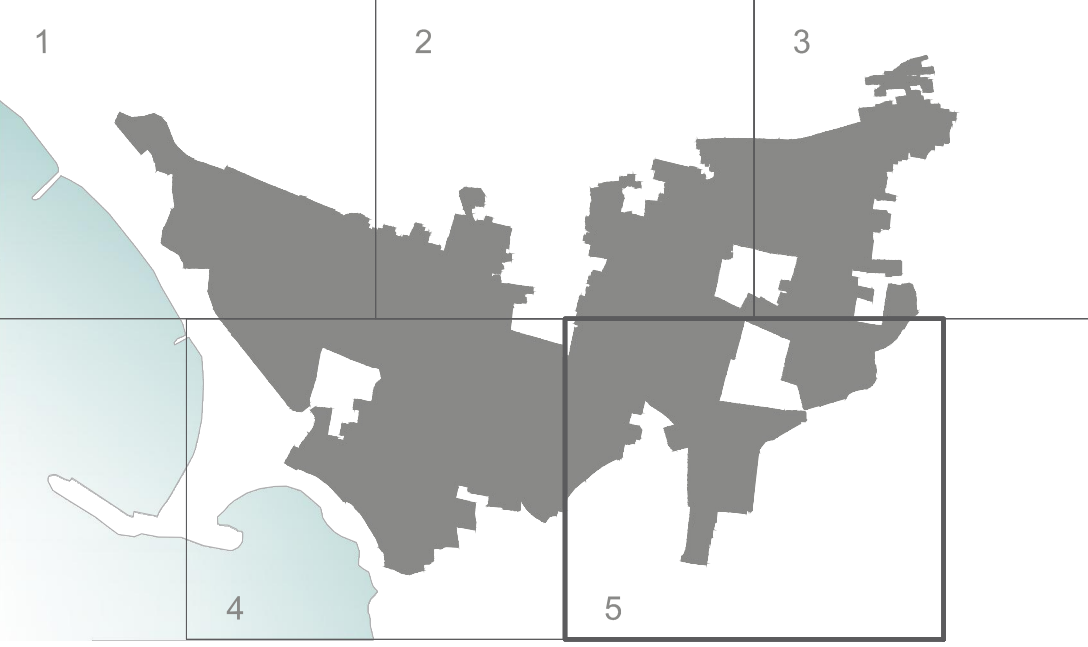
**Piano Di Recupero**  
Legge n.457/78 - Legge Regionale n.16/04 - Legge Regionale n.35/87

Elaborati Di Analisi  
Rilievo planimetrico della situazione esistente

Tavola :  
**a 3.5**

**Progetto:**  
UFF. Pianificazione Territoriale del Comune di Meta:  
Responsabile arch. Maria Rosaria Vaccaro  
Collaboratore arch. Giuseppe Iacono

Consulente arch. Luigi De Falco  
collaboratore arch. Martina Sironi  
Collaboratori arch. Luca Sile (categorizzazione di base)  
arch. Roberto De Vito (gestione delle indagini fotografiche, stato attuale)  
utilizzo degli edifici  
arch. Raffaele Iacono  
arch. Maria Antonella Pirovano (elaborazione grafica)



Agosto 2014

Scala 1:500

Comune Di Meta - Provincia di Napoli